

TT/UL/00953/2016

Bielsko-Biała dnia 11.05.2016r

**„KRIS” Elżbieta Stec-Chopiak
DORADZTWO, PROJEKTOWANIE,
WYKONAWSTWO
ul. Ks. Londzina 26
43-516 Zabrzeg**

Dotyczy: uzgodnienia tras projektowanych przyłączy wod - kan do nieruchomości 22/2 przy ul. Budowlanych w Bielsku-Białej.

W odpowiedzi na pismo z dnia 28.04.2016r. uprzejmie informujemy, iż trasy projektowanych przyłączy wod-kan uzgadniamy na następujących warunkach:

1. Należy zachować min. odległości pionowe i poziome projektowanych przyłączy wod-kan od skrajni istniejącego i projektowanego uzbrojenia zgodnie z tabelą min. odległości stanowiącej załącznik do niniejszego pisma.
2. Trasę projektowanego przyłącza wodociągowego uzgadnia się pod warunkiem zaprojektowania studzienki wodomierzowej na granicy własności urządzeń AQUA S.A. i Inwestora.
3. Niniejsze uzgodnienie obowiązuje 3 lata od daty jego wydania.

Z poważaniem

Z-ca Kierownika
Działu Technicznego

mgr inż. Daniela Rytko

Załącznik:

1. Plan zagospodarowania terenu. terenu (2 egz.)
2. Tabela odległości (1 egz.)

SPECJALISTA Technicznych

mgr. Małgorzata Wawrzuta-Kiczmer

Strona 1 / 1



TABELA

odległości skrajni przewodów sieci wodno-kanalizacyjnych

od: obiektów, granic nieruchomości, przewodów uzbrojenia terenu w [m]* oraz określenie niezbędnej pasa dostępu dla zapewnienia prawidłowej eksploatacji i utrzymania urządzeń wodno-kanalizacyjnych

Lp.	Rodzaj przewodu	Obiekt	Przewód wodociagowy o średnicy [mm]			Przewód kanalizacyjny grawitacyjny o średnicy [mm]			Przewód kan. tłoczony		
			DN ≤ 100	125 ≤ DN ≤ 300	300 < DN < 500	DN > 500	DN ≤ 200	200 < DN ≤ 500		DN > 500	
1.	Budynki, budowle trwale związane z gruntem, linia zabudowy		1,0	1,0	1,5	2,0	1,0	1,0	2,0	1,0	
2.	Pas dostępu dla zapewnienia prawidłowej eksploatacji i utrzymania urządzeń wod-kan.		Wymiar zewnętrzny przewodu (średnica Dz + odległość z wiersza 1 po obu stronach rurociągu)								
3.	Ogrodzenie		0,5	1,0	1,0	1,0	0,5	1,0	1,0	1,0	
4.	Oczyszczalnie przydomowe		2,0	2,0	2,0	2,0	2,0	2,0	2,0	1,0	
5.	Osadnik bezodpływowy		1,0	1,0	1,0	1,0	1,0	1,0	1,0	1,0	
6.	Drzewa (od skrajni pnia)		1,5	1,5	1,5	1,5	1,5	1,5	1,5	1,5	
7.	Granice nieruchomości		0,5	1,0	1,0	1,0	0,5	1,0	1,0	1,0	
8.	Linie energetyczne i teletechniczne kablowe - niskiego napięcia		0,7	0,7	0,8	1,0	0,5	0,8	0,8	0,5	
9.	Słupy napowietrznych linii energetycznych niskiego napięcia i teletechniczne (od skrajni fundamentu stupa)		0,7	0,7	0,8	1,0	1,0	1,0	1,0	0,7	
10.	Słupy napowietrznych linii energetycznych średniego i wysokiego napięcia (od skrajni fundamentu stupa)		2,0	3,0	4,0	5,0	2,0	3,0	4,0	2,0	
11.	Wodociągi (od skrajni rury): DN < 300 300 < DN < 500 500 < DN		1,0 1,0 1,0	1,0 1,0 1,0	1,0 1,0 1,0	1,0 1,0 1,0	1,2 1,4 1,7	1,2 1,4 1,7	1,2 1,4 1,7	0,6 0,8 0,9	
12.	Kanalizacja (od skrajni rury): - grawitacyjna - toczna		1,2 0,6	1,2 0,8	1,4 0,8	1,7 0,9	1,2 1,0	1,2 1,0	1,2 1,0	1,0 0,6	
13.	Sieci ciepłownicze: - kanatowe (od krawędzi podst. kan.) - preizolowane (od skrajni rury)		0,7 0,6	0,7 0,6	0,8 0,8	1,0 0,9	1,4 1,2	1,4 1,2	1,4 1,2	0,7 0,6	
14.	Gazociągi		Odległość wg Rozporządzenia Ministra Gospodarki w sprawie warunków technicznych jakim powinny odpowiadać sieci gazowe								

Odległości pionowe od przewodów wodociagowych i kanalizacyjnych: DN ≤ 500 mm - 0,20 m ; DN > 500 mm - 0,50 m

*) Uwaga - dopuszcza się odstępianie od określonych w tabeli odległości w indywidualnych, uzasadnionych technicznie i zaakceptowanych przez Dyrektora AQUA S.A. przypadkach

"AQUA" S.A.
43-300 BIELSKO-BIAŁA
ul. 1 Maja 23
DZIAŁ TECHNICZNY
Załącznik do pisma
znak TT/UL/00953/2016
z dnia 11.05.2016n

MAPA DO CELÓW PROJEKTOWYCH- pod projektu przyłączy wody i kanalizacji sanitarnej
OBIEKT : Bielsko-Biała ul. Budowlanych rejon dz. 22/1, 2/2

Jednostka ewidencyjna : 246101 I M. Bielsko-Biała Obręb : 0014 Dobre Przedm. 14
Seksja : 25-32 17b2, 25-32 17b4 Skala 1:500

Układ współrzędnych : Lokalny m. Bielsko-Biała Układ wysokości : Kronstadt 60

Granice istniejące na mapie :
Granice wkreślone z mapy ewidencyjnej :
Granice klasużytków wkreślone z mapy ewidencyjnej :
Linie rozgraniczające oraz jednostki MPZP :
W zakresie aktualizacji brak obowiązujących projektów ZUDP.

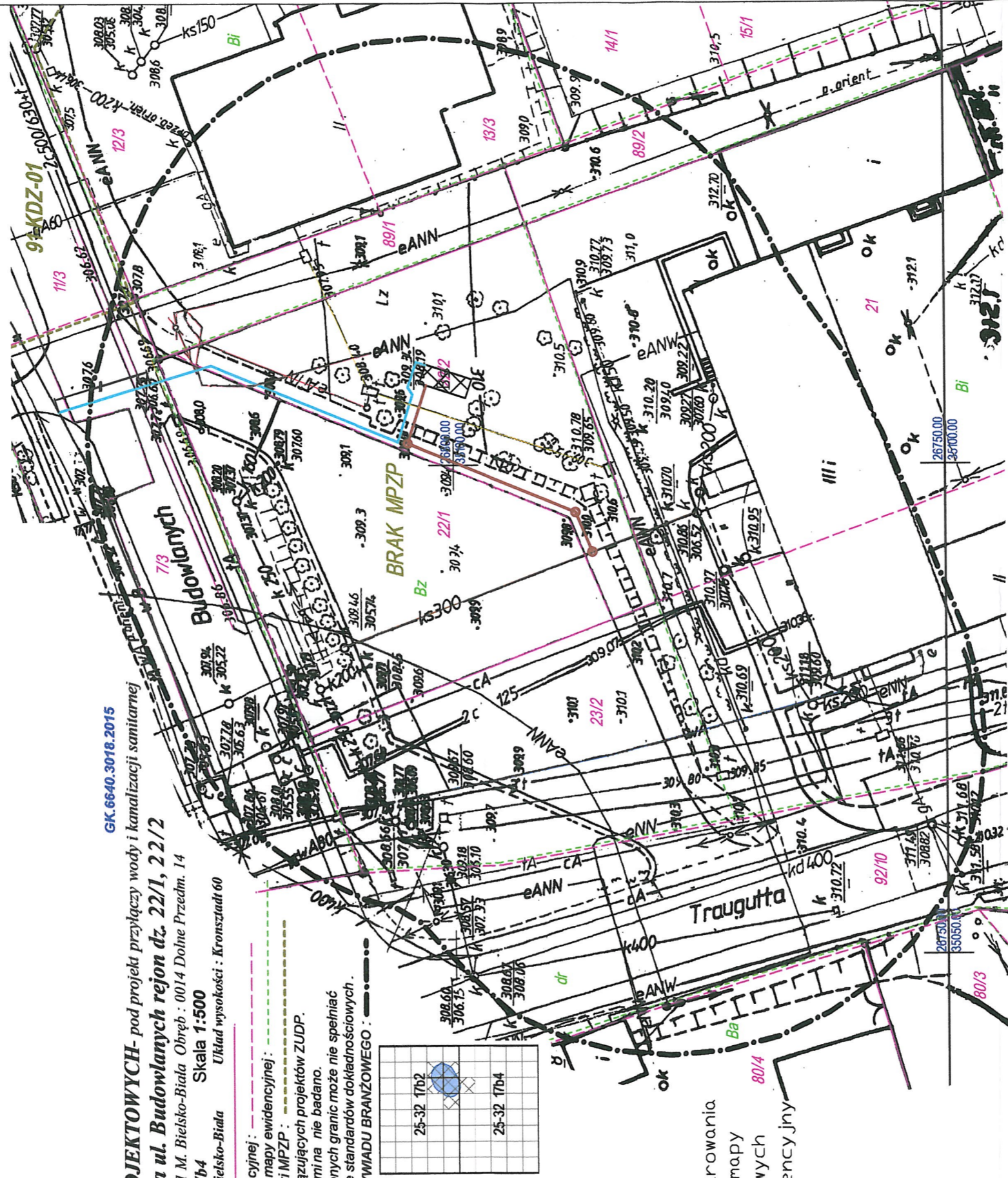
Obciążen służebnościami drogowymi na nie badano.
Bez pomiaru granic. Część wkreślonych granic może nie spełniać
obowiązujących obecnie standardów dokładnościowych.

ZAKRES OPRACOWANIA BEZ WYMIADU BRANŻOWEGO :

Wyk. 11 styczeń 2016 r.

Jeremi Mroczko
GEODETA UPRAWNIONY
Nr upr. 16976

Projekt zagospodarowania
wykonano na kopii mapy
do celów projektowych
identyfikator ewidencyjny
P2461.2016.210
z dnia 28.01.2016



- LEGENDA:**
- proj. kanalizacja sanitarne
 - proj. wodociąg
 - istn. wodociąg
 - istn. kanalizacja
 - istn. kable teletechniczne
 - istn. gazociąg
 - istn. kable energetyczne
 - istn. ciepłociąg
 - proj. budynek socjalny



P.U.H. "INSTALZBYT"
Józef Pysz
ul. Wspólna 46a
43-318 Bielsko-Biała

Inwestor:
Miejski Zakład Komunikacyjny
w Bielsku-Białej
ul. Długa 50, 43-309 Bielsko-Biała

Zadanie:

Projekt budowlany przyłącza wodociągowego i kanalizacyjnego
do budynku socjalnego przy ul. Budowlanych w Bielsku-Białej, dz. 22/2.

Temat: Plan sytuacyjny

Projektował:
mgr inż. Elżbieta Stec-Chopiak
upr. bud. SLK/2020/POOS/07

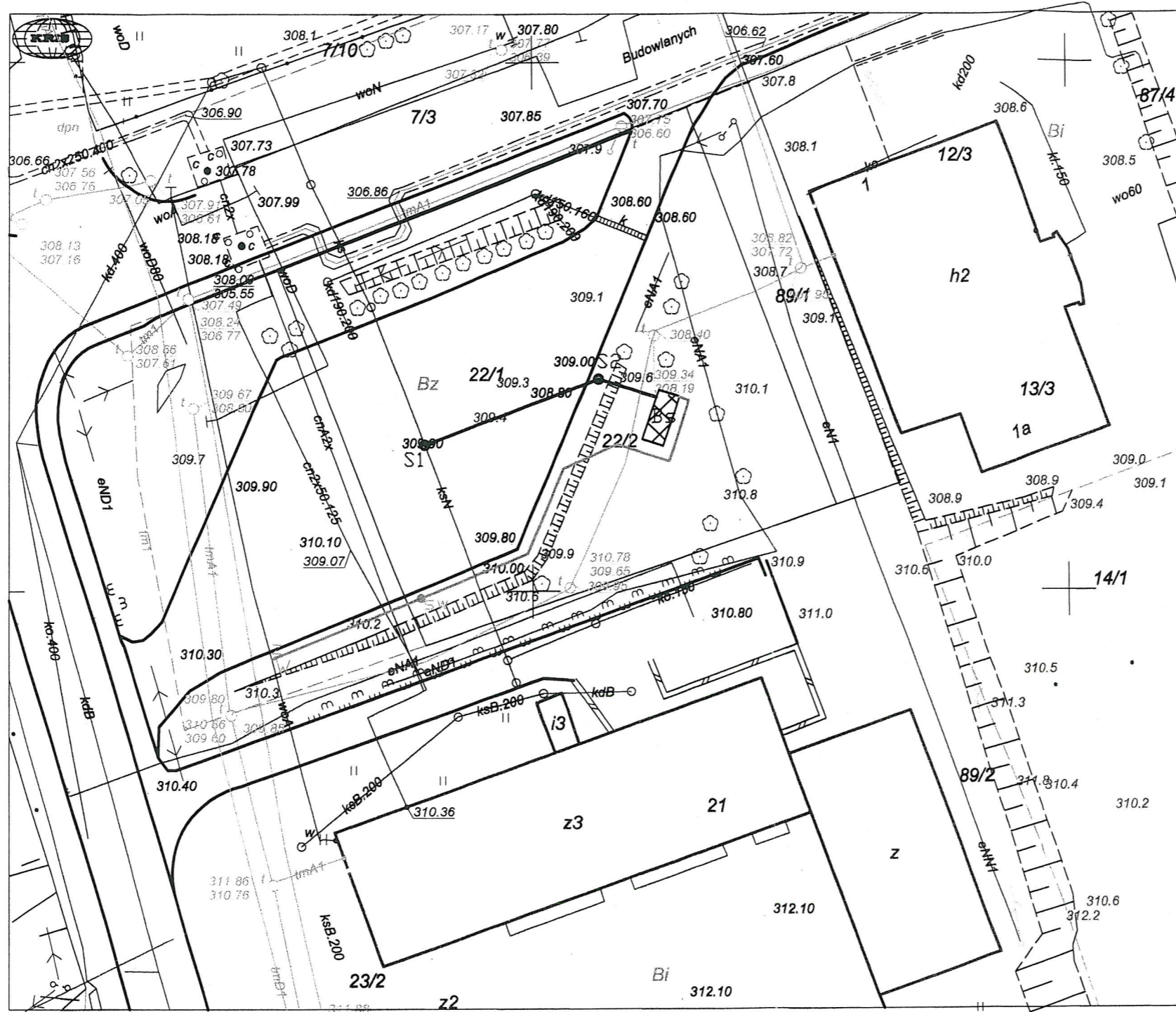
Rysunek nr 1

Skala:

1:500

Data:

12.2015



Orange Polska S.A.
 Nie posiada urządzeń teletechnicznych na terenie (trasie)
 projektowanej budowy. Uzgodnienie ważne 12 miesięcy.
 44/2016 z dn. 29.01.2016
 Podpis: *[Signature]*

- LEGENDA:**
- proj. kanalizacja sanitarna
 - proj. wodociąg
 - istn. wodociąg
 - istn. kanalizacja
 - istn. kable teletechniczne
 - istn. gazociąg
 - istn. kable energetyczne
 - istn. ciepłociąg
 - proj. budynek socjalny

DANE PROJEKTOWANEGO WODOCIĄGU:

odcinek	długość [m]	materiał	średnica
W - Bs	52,16	PE100RC PN16 SDR11	Dz=40mm

DANE PRZYŁĄCZA KANALIZACJI SANITARNEJ:

oznaczenie	rz. ter.	rz. dna	śr studni (mm)	kl. wjazdu
S1	309,60	306,25	1000 bet	D400
S2	309,10	307,80	600 TEGRA	B125

odcinek	długość [m]	spadek [%]	materiał	średnica
S1 - S2	17,42	2,0	PCV-U SN8 (lita)	Dz=0,16m
S2 - Bs	5,58	2,0	PCV-U SN8 (lita)	Dz=0,16m

	P.U.H. "INSTALZBYT" Józef Pysz ul. Wspólna 46a 43-318 Bielsko-Biała	Inwestor: Miejski Zakład Komunikacyjny w Bielsku-Białej ul. Długa 50, 43-309 Bielsko-Biała
	Zadanie: Projekt budowlany przyłącza wodociągowego i kanalizacyjnego do budynku socjalnego przy ul. Budowlanych w Bielsku-Białej, dz. 22/2.	
Temat: Plan sytuacyjny		Rysunek nr 1
Projektował: mgr inż. Elżbieta Stec-Chopiak upr. bud. SLK/2020/POOS/07	Skala: 1:500	Data: 12.2015

Polska Spółka Gazownictwa sp. z o.o.
Oddział w Zabrze
ul. Szczęść Boże 11, 41-800 Zabrze
tel. 32 398 50 00, faks 32 271 78 01

Rejon Dystrybucji Gazu w Bielsku-Białej
ul. Grażyńskiego 3, 43-300 Bielsko-Biała
tel. 33 8137600, fax. 33 8137622
rg.bielsko-biala@zabrze.psgaz.pl

„KRIS” Elżbieta Stec-Chopiak
ul. Ks. Londzina 26
43-516 Zabrzeg

Bielsko-Biała, dn.06.05.2016

Nasz znak: W102/2144/160017159/2016

Dot.: uzgodnienia trasy przyłączy kanalizacji sanitarnej oraz wodociągu do budynku na parceli nr 22/2 przy ul. Budowlanych w Bielsku-Białej.

Szanowna Pani!

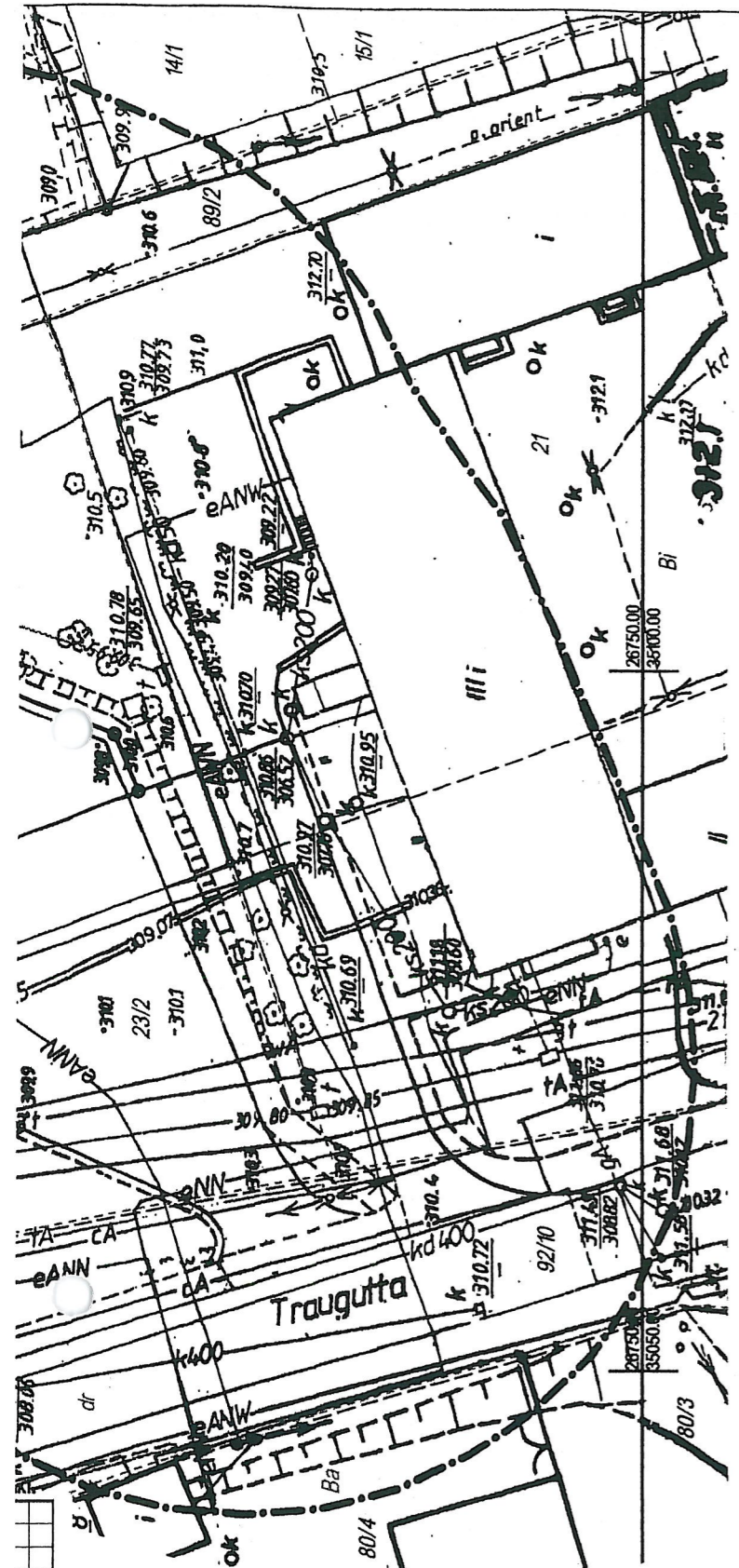
W odpowiedzi na Pani pismo zawiadamiamy, że projektowana trasa przyłącza kanalizacji sanitarnej oraz wodociągu określona wyżej w zakresie opracowania **nie koliduje** z siecią stanowiącą własność Rejonu Dystrybucji Gazu w Bielsku-Białej.

Uzgodnienie powyższe jest ważne na okres 2 lat od daty wystawienia niniejszego pisma.

Z poważaniem:


ZASTĘPCA KIEROWNIKA
Rejon Dystrybucji Gazu w Bielsku-Białej
Stanisław Łaciak

Opracowała: Małgorzata Krzywoń
k/o:
adresat, B1-a/a



Projekt zagospodarowania
wykonano na kopii mapy
do celów projektowych
identyfikator ewidencyjny
P2461.2016.210
z dnia 28.01.2016

Polska Spółka Gazownictwa S.A.
ul. Kasprzaka 25, 01-224 Warszawa
Oddział w Zabrze

Rejon Dystrybucji Gazu w Bielsku-Białej
43-300 Bielsko-Biała, ul. Grażyńskiego 3
tel. 33 813 76 00 faks 33 813 76 22
NIP 525 24 96 411
KRS 0000374001 REGON 142739519

P.U.H. "INSTALZBYT"
Józef Pysz
ul. Wępólna 46a
43-318 Bielsko-Biała

Inwestor:
Miejski Zakład Komunikacyjny
w Bielsku-Białej
ul. Długa 50, 43-309 Bielsko-Biała

Zadanie:

Projekt budowlany przyłącza wodociągowego i kanalizacyjnego
do budynku socjalnego przy ul. Budowlanych w Bielsku-Białej, dz. 22/2.

Temat: Plan sytuacyjny

Projektował:

mgr inż. Elżbieta Stec-Chopiak
upr. bud. SLK/2020/POOS/07

Rysunek nr 1

Data:

Skala:

1:500

Data:

12.2015

projekt *przebieg wod.-kan.*

uzgodniono na warunkach

podanych w piśmie *152/10091/14/12/2144/160017219*

2 dn. 06.05.2016

LEGENDA:

- proj. kanalizacja sanitarna
- proj. wodociąg
- istn. wodociąg
- istn. kanalizacja
- istn. kable teletechniczne
- istn. gazociąg
- istn. kable energetyczne
- istn. ciepociąg
- proj. budynek socjalny

ZASTĘPCA KIEROWNIKA
Rejon Dystrybucji Gazu w Bielsku-Białej

Stanisław Łaciak

TAURON Dystrybucja S.A.
Oddział w Bielsku Białej
ul. Batorego 17a, 43-300 Bielsko-Biała
tel. +48 33 813 10 00, fax +48 33 813 10 63


Adres do korespondencji:
ul. Filarowa 18, 43-300 Bielsko-Biała
info@tauron-dystrybucja.pl



1006437709

Bielsko-Biała, 02.05.2016r.

KRIS
Elżbieta Stec-Chopiak
ul. Ks. Londzina 26
43-516 Zabrzeg



TD/OBB/OMD/2016-05-04/0000002
1006537019 OMD/1752/16

**Dotyczy: uzgodnienia budowy przyłącza wody oraz kanalizacji sanitarnej do budynku
socjalnego na działce nr 22 przy ul. Budowlanych w Bielsku-Białej.**

Odpowiadając na wniosek z dnia 19.04.2016r, data wpływu do TAURON Dystrybucja S.A. Oddział w Bielsku Białej 20.04.2016r informujemy, że na załączonym planie naniesiono orientacyjne przebiegi linii kablowych nN wraz z klauzulami informacyjnymi umieszczonymi na mapie, do których należy się bezwzględnie stosować.

Wszelkie zbliżenia i skrzyżowania projektowanej inwestycji z urządzeniami TAURON Dystrybucja S.A. należy wykonać zgodnie z ogólnie obowiązującymi przepisami i normami.

Dokładne położenie naniesionych kabli nN (w miejscach skrzyżowań) należy ustalić za pomocą przekopów kontrolnych, wykonanych ręcznie (bez użycia sprzętu mechanicznego).

Kable elektroenergetyczne nN będące w kolizji poprzecznej z planowaną inwestycją należy zaprojektować jako przejście w rurze osłonowej przepustu wychodzącego 0,5m poza oś obiektu liniowego zgodnie z załącznikiem nr 1 (wytyczne do zabezpieczenia kabli) do niniejszego uzgodnienia.

W przypadku prac w pobliżu urządzeń TAURON Dystrybucja S.A. należy wystąpić o nadzór nad prowadzonymi robotami do Spółki TAURON Dystrybucja S.A. Oddział w Bielsku-Białej Region SN i nN Bielsko Biała ul. Filarowa 18.

Ponadto informujemy, że na danym terenie mogą znajdować się urządzenia elektroenergetyczne i teletechniczne niebędące własnością TAURON Dystrybucja S.A. Oddział w Bielsku Białej

Ważność uzgodnienia ustala się na okres dwóch lat, licząc od daty niniejszego pisma.

Z poważaniem

Załączniki: mapy + załącznik
Kopia: OMD/CW/1752

TAURON Dystrybucja S.A.
Oddział w Bielsku-Białej
Wydział Dokumentacji
Starszy Specjalista ds. Uzgodnień Branżowych
Wiesław Cyganik

WYTYCZNE DO ZABEZPIECZENIA KABLI

1. Kable elektroenergetyczne będące w kolizji poprzecznej z planowaną inwestycją należy zabezpieczyć dzieloną rurą osłonową przepustu wychodzącego po 0,5m poza jezdnię/wjazd/chodnik/oś obiektu liniowego.
2. Należy stosować następujące średnice rur ochronnych:
 - a) Dla kabli 1 kV rury o średnicy minimum 110mm koloru niebieskiego.
 - b) Dla kabli SN rury o średnicy minimum 160mm koloru czerwonego.
 - c) Dla kabli teletechnicznych rury o średnicy minimum 110mm
3. W przypadku występowania kabli elektroenergetycznych zabrania się prowadzenia robót ziemnych sprzętem mechanicznym w odległości mniejszej niż 2 m od kabla zlokalizowanego przekopem kontrolnym. Kable można odkopać tylko do strefy ochronnej tj. folii lub cegły – zabrania się odkrywania czynnych kabli energetycznych.
4. Należy uzyskać zgodę na wymagane odpłatne wyłączenia odpowiednich urządzeń energetycznych oraz ustalić nadzór służb energetycznych.
5. Wszelkie prace na istniejących urządzeniach energetycznych będących własnością TAURON Dystrybucja S.A. powinno się wykonywać z zachowaniem szczególnych środków ostrożności pod nadzorem służb energetycznych TAURON Dystrybucja S.A. Oddział Bielsko - Biała Region SN i nN Bielsko - Biała, a następnie zgłosić celem dokonania odbioru robót zanikowych.
6. Prace przy urządzeniach energetycznych powinny być wykonywane przez pracowników posiadających odpowiednie kwalifikacje, zgodnie z obowiązującymi normami i przepisami.
7. W przypadku wystąpienia niewystarczającej głębokości położenia istniejących kabli energetycznych – zgodnie z wymogami obowiązujących przepisów i norm – oraz innych utrudnień technicznych (np. mufy) należy przewidzieć możliwość przełożenia kabla/kabli energetycznych poprzez wykonanie wstawek kablowych. W takim przypadku należy wystąpić z wnioskiem o określenie nowych warunków technicznych usunięcia kolizji sieci elektroenergetycznej.

Uzgodnia się z uwagą, że prace w pobliżu urządzeń podziemnych TAURON Dystrybucja S.A. należy wykonać ręcznie, zgodnie z obowiązującymi normami. Wskazane jest ze względu na bezpieczeństwo osób i mienia, by przed przystąpieniem do prac wystąpić do TAURON Dystrybucja S.A. Oddział w Bielsku-Białej o nadzór branżowy.

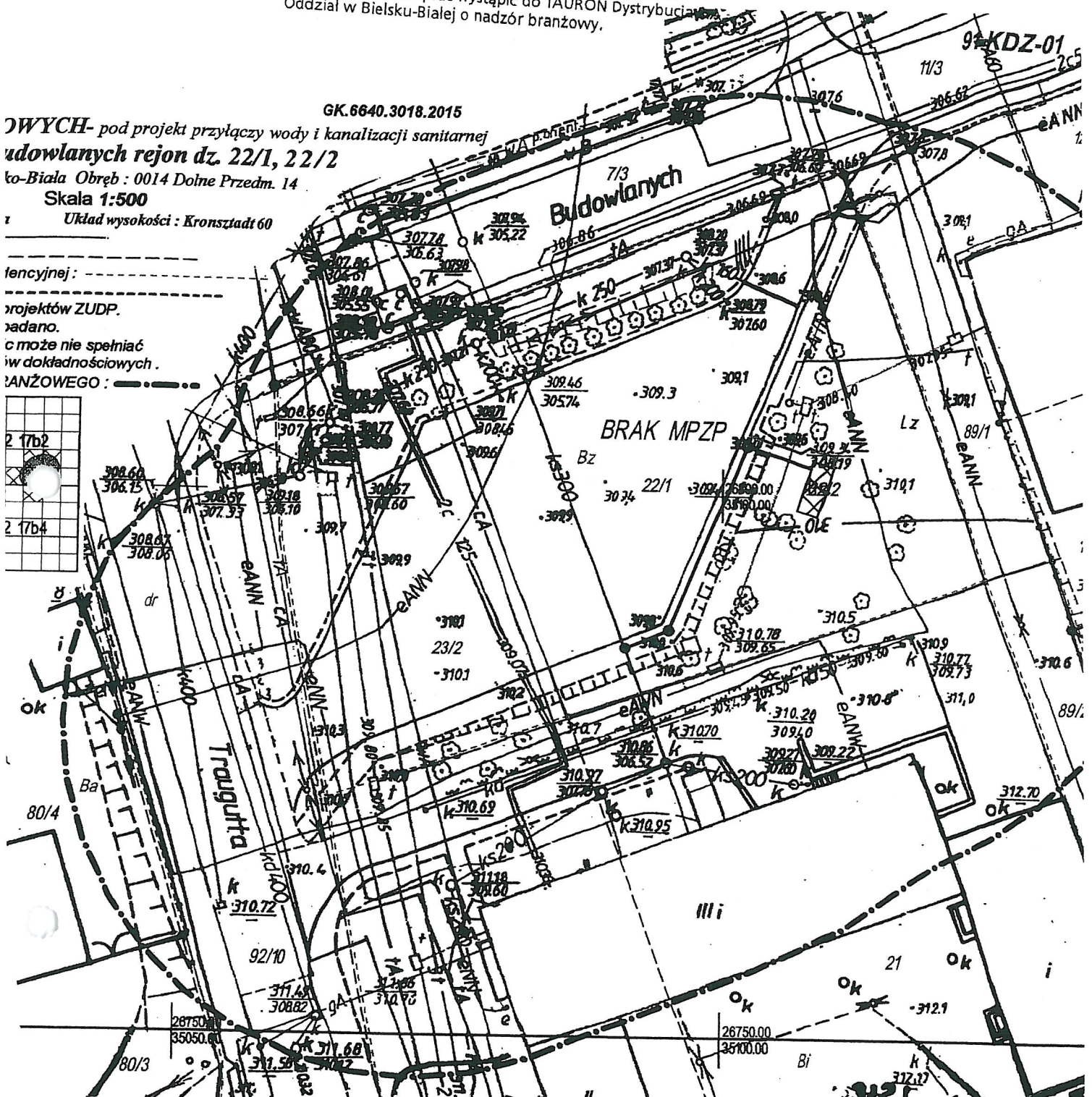
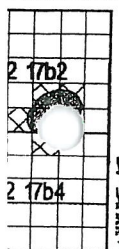
DWYCH- pod projekt przyłączy wody i kanalizacji sanitarnej
udowlanych rejon dz. 22/1, 22/2

ko-Biała Obręb : 0014 Dolne Przedm. 14

Skala 1:500

Układ wysokości : Kronszadt 60

fencyjnej :
 projektów ZUDP.
 adano.
 c może nie spełniać
 w dokładnościowych.
 ANŻOWEGO :




Uzgodnienie nr 0110/1752/16

Data: 02.05.2016
 W oznaczonym terenie wskazano przebieg "brak" urządzeń podziemnych własności TAURON Dystrybucja S.A. Oddział w Bielsku-Białej
 Linia napowietrzna widoczna w terenie.
 * niepotrzebne skreślić podpis

TAURON Dystrybucja S.A.
 Oddział w Bielsku-Białej,
 Wydział Dokumentacji
 Starszy Specjalista ds. Uzgodnień Branżowych:
Wiesław Cyganik

kanalizacja sanitarna
 przyłącze
 przyłącze
 przyłącze
 przyłącze
 przyłącze
 przyłącze

 P.U.H. "INSTALZBYT" Józef Pysz ul. Wspólna 46a 43-318 Bielsko-Biała	Inwestor: Miejski Zakład Komunikacji w Bielsku-Białej ul. Długa 50, 43-309 Bielsko-Biała
Zadanie:	

PRZEDSIĘBIORSTWO KOMUNALNE THERMA
SPÓŁKA Z OGRANICZONĄ ODPOWIEDZIALNOŚCIĄ

43-300 Bielsko-Biała, ul. Grażyńskiego 108



CIĘPŁOSYSTEMOWE

Sekretariat: (33) 812-20-24
Centrala: (33) 812-20-21 do 23
Fax: (33) 812-82-12

Pogotowie ciepłownicze: 993 lub (33) 812-83-28
e-mail: therma@therma.bielsko.pl
www.therma.bielsko.pl



Bielsko-Biała, dn. 5 maja 2016 r.

Nasz znak: EP/108K/MŚ/0121/16

"KRIS"
Doradztwo, Projektowanie, Wykonawstwo
Elżbieta Stec-Chopiak
ul. Ks. Londzina 26
43-516 Zabrzeg

W odpowiedzi na Pani pismo w sprawie przyłącza wodociągowego i kanalizacji sanitarnej do budynku socjalnego przy ul. Budowlanych w Bielsku-Białej pgr 22/2 informujemy, że trasę przedmiotowego przyłącza kanalizacji sanitarnej uzgadniamy bez uwag. Natomiast trasę przyłącza wodociągowego – jak przedstawiono na przedłożonym planie sytuacyjnym – uzgadniamy w zakresie kolizji z siecią ciepłowniczą P.K. „Therma” na niżej wymienionych warunkach:

- 1/ W miejscu skrzyżowania z bezkanałową siecią ciepłowniczą wykonaną z rur preizolowanych (2 rurociągi) wraz z kablem telemetrycznym ułożonym pomiędzy rurociągami, naniesioną na planie kolorem fioletowym według stanu na dzień 05.05.2016 r. projektowany wodociąg układać pod kątem zbliżonym do prostego pod rurami ciepłowniczymi z wykonaniem przewiertu lub przepychu. W przypadku braku możliwości wykonania prac tą technologią istnieje możliwość wykonania prac metodą wykopu otwartego po uprzednim zabezpieczeniu ciepłociągu na czas układania wodociągu.
- 2/ Prace ziemne w miejscach zbliżeń i kolizji z siecią ciepłowniczą preizolowaną oraz kablami telemetrycznymi prowadzić pod płatnym nadzorem przedstawiciela P.K. „Therma” bezwzględnie ręcznie w taki sposób, aby nie uszkodzić zewnętrznego płaszcza ochronnego izolacji termicznej rurociągów, który wykonany jest z tworzywa sztucznego, jak również kabli telemetrycznych znajdujących się pomiędzy rurami preizolowanymi oraz kabli biegnących osobno. Ze względu na podatność na uszkodzenia płaszcza ochronnego izolacji, przed zasypaniem wykopu z odkrytymi rurociągami ciepłowniczymi konieczne jest zgłoszenie do naszego przedsiębiorstwa gotowości zasypania wykopu celem sprawdzenia stanu technicznego naszej sieci. Zwracamy uwagę, aby uzupełnić warstwę piasku, który otacza rury. Zasypanie piaskiem rur preizolowanych oraz wykopu prowadzić pod nadzorem przedstawiciela P.K. „Therma”. W przypadku uszkodzenia płaszcza ochronnego izolacji termicznej rurociągów ciepłowniczych lub kabli telemetrycznych koszty usunięcia tego uszkodzenia pokrywać będzie prowadzący roboty lub inwestor.
- 3/ Prace ziemne w miejscach zbliżeń i kolizji z nieczynną siecią ciepłowniczą kanałową, której przebieg naniesiono na planie kolorem czerwonym linią przerywaną, również prowadzić pod nadzorem naszego przedstawiciela i w taki sposób, aby nie naruszyć konstrukcji kanału ciepłowniczego oraz izolacji zabezpieczającej przed napływem wód gruntowych i opadowych. W przypadku stwierdzenia uszkodzeń koszty jego usunięcia pokrywać będzie prowadzący roboty lub inwestor.
- 4/ W przypadku prowadzenia wodociągu w świetle nieczynnego kanału ciepłowniczego, dopuszcza się zdemontowanie konstrukcji kanału wraz z rurociągami. Powstałe wloty do nieczynnego kanału należy zamurować i uszczelnić przed napływem wód opadowych i gruntowych. Demontaż należy wykonać na koszt i staraniem inwestora.
- 5/ Sposób zabezpieczenia ciepłociągów przebiegających w pobliżu planowanych prac ziemnych należy wykonać zgodnie z obowiązującymi przepisami.
- 6/ Przed przystąpieniem do robót ziemnych w sąsiedztwie naszych urządzeń, należy powiadomić nas pisemnie o terminie prowadzenia robót, podając nazwisko osoby prowadzącej roboty i sposób kontaktowania się z tą osobą (np. nr telefonu) oraz powołać się na numer uzgodnienia wydane przez nasze przedsiębiorstwo.

Jeden egzemplarz planu sytuacyjnego odsyłamy, drugi zatrzymujemy w naszym archiwum.

W załączeniu przesyłamy fakturę za uzgodnienie.

KIEROWNIK DZIAŁU
Programowania i Rozwoju Ciepłownictwa

mgr inż. Kamilla Wojarska

Kopie: EWE, ES, RI, EP

CZŁONEK ZARZĄDU
Z-CA DYREKTORA
Ds. Eksploatacji

mgr inż. Mirosław Rosik



Miejski Zarząd Dróg w Bielsku-Białej
43-300 Bielsko-Biała, ul. Grażyńskiego 10

tel. 33 497 96 36 do 39 fax 33 497 96 35
e-mail: mzd@mzd.bielsko.pl
www.mzd.bielsko.pl Bielsko-Biała dn. 30- 03-2016 r.

TD.7214..199.2.2016.JZ

**Miejski Zakład Komunikacyjny
w Bielsku-Białej
ul. Długa 50
43-309 Bielsko-Biała**

Pełnomocnik:

**P.U.H. „INSTALZBYT”
Józef Pysz
ul. Wspólna 46a
43-318 Bielsko-Biała**

Dotyczy: wydania decyzji zezwalającej na lokalizację infrastruktury technicznej – przyłącza wody i kanalizacji sanitarnej do budynku socjalnego, zlokalizowanego na działce ozn. **pgr 22/2**, przy ul. Budowlanych w Bielsku-Białej.

W odpowiedzi na wniosek w sprawie uzgodnienia trasy przyłącza wody z rur PE Dz 63mm do budynku socjalnego, zlokalizowanego na działce ozn. **nr 22/2** - Miejski Zarząd Dróg informuje, iż łącznik komunikacyjny, stanowiący skomunikowanie z ul. Budowlanych nie stanowi drogi publicznej w rozumieniu ustawy z dnia 21 marca 1985r. o drogach publicznych (Dz. U. z 2015r. poz. 460 z późn. zm).

W trwałym zarządzie Miejskiego Zarządu Dróg, znajduje się działka ozn. **nr 22/1**, która stanowi pas drogowy od ul. Budowlanych (rejon pętli autobusowej) w Bielsku-Białej.

W związku z powyższym tut. Zarząd informuje, że:

wyraża zgodę

na wykonanie przyłącza: *sieci wodociągowej z rur PE Dz 40mm o długości 4,m* w pasie drogowym **ul. Budowlanych** w Bielsku-Białej do budynku socjalnego, zlokalizowanego na działce ozn. **nr 22/2**, obręb ewidencyjny: Dolne Przedmieście 14 i 54 w Bielsku-Białej.

NA WARUNKACH

1. Lokalizacja wyżej wymienionego przyłącza, może nastąpić zgodnie z planem sytuacyjnym pn: „Projekt budowlany przyłącza wodociągowego i kanalizacyjnego do budynku socjalnego przy ul. Budowlanych w Bielsku-Białej, dz. 22/2”: autorstwa firmy P.U.H. „INSTALZBYT” Józef Pysz – Inwestor: Miejski Zakład Komunikacyjny w Bielsku-Białej, ul. Długa 50, 43-309 Bielsko-Biała, autorstwa: mgr inż. Elżbieta Stec-Chopiak (upr. nr SLK/2020/POOS/07), rys. nr 1, plan sytuacyjny z daty: 12.2015.
2. Trasę zabudowy w/w przyłącza wodociągowego z rur PE Dz 40 mm w pasie drogowym na działce **pgr 22/1** od ul. Budowlanych w Bielsku-Białej, tj. prostopadle do jezdni w/w ulicy, wykonać metodą wykopu otwartego, dowiązując się wysokościowo do istniejącej infrastruktury technicznej, zabudowanej w ul. Budowlanych w Bielsku-Białej (działka dr pgr 7/3).

3. Inne warunki umieszczenia infrastruktury:
- 3.1. Naruszoną konstrukcję jezdni (wjazd) na działce pgr 22/1 od ul. Budowlanych, należy odtworzyć i zageścić przyjmując obciążenie ruchem KR-3
 - 3.1.1. nawierzchnię z kostki brukowej, ułożyć na podsypce cementowo piaskowej na całej szerokości jezdni na długości prowadzonych robót
 - 3.2. Podczas robót zapewnić bezpieczny przejazd oraz przejście pieszym
4. Zobowiązuje się wnioskodawcę przed przystąpieniem do prowadzenia robót do uzyskania:
- 4.1. Pozwolenia na prowadzenie robót budowlanych zgodnie z Prawem budowlanym.
 - 4.2. Zezwolenia zarządcy drogi na umieszczenia w/w urządzenia w pasie drogowym oraz zezwolenia zarządcy drogi na prowadzenie robót w pasie drogowym.
 - 4.3. Utrzymanie urządzenia, obiektu należy do jego posiadacza.
 - 4.4. Jeżeli budowa, przebudowa lub remont drogi wymaga przełożenia urządzenia lub obiektu, koszt tego przełożenia ponosi jego właściciel.
5. Niniejsze uzgodnienie nie jest równoznaczne z prawem do dysponowania nieruchomością na cele budowlane związane w rozumieniu prawa budowlanego art. 32 ust 4 pkt. 2.
6. Dodatkowo, należy wystąpić do Urzędu Miejskiego - Wydziału Mienia Gminnego i Rolnictwa o wykonanie służebności gruntowej posadowienia na działce gminnej wnioskowanej infrastruktury., tj. budowy przyłącza wodociągowego i kanalizacji sanitarnej.

UWAGA!

Dodatkowo, trasę zabudowy przyłącza wody i kanalizacji sanitarnej na działce ozn. nr 22/2, obręb ewidencyjny: Dolne Przedmieście 14 i 54, należy odpowiednio uzgodnić i uzyskać stosowną zgodę od właścicieli gruntu lub zarządcy w/w terenu.

Uzgodnienie ważne 2 lata.

Z poważaniem

Załączniki :

- 1 egz. planu sytuacyjnego
- trasa przyłącza wodociągowego i kanalizacyjnego do budynku socjalnego przy ul. Budowlanych w Bielsku-Białej, dz. 22/2

Otrzymują:

- 1/adresat
- 2/ MZD.TD a/a
- 3/ MZD.GIZ – do wiadomości

DYREKTOR
mgr inż. Wojciech Waluś

GK 6640.3018.2015

LAPA DO CELÓW PROJEKTOWYCH - pod projekt przyłączy wody i kanalizacji sanitarnej

BIEKT : Bielsko-Biala ul. Budowlanych rejon dz. 22/1, 22/2

dnostka ewidencyjna : 246101 I M. Bielsko-Biala Obręb : 0014 Dołhe Przech. 14

skłaja : 25-32 17b2, 25-32 17b4

Skala 1:500

Urząd wysokości : Kronszlady 60

ład współrzędnych : Lokalny m. Bielsko-Biala

ranice istniejące na mapie :

ranice wkręśione z mapy ewidencyjnej :

ranice klasyfikacji wkręśione z mapy ewidencyjnej :

nie rozgraniczające oraz jednolite MPZP :

zakresie aktualizacji brak obowiązujących projektów ZUDP

bojętnej służebności drogowymi na nie badano.

z pomiaru granic. Część wkręśionych granic może nie spełniać

obowiązujących obecnie standardów dokładnościowych.

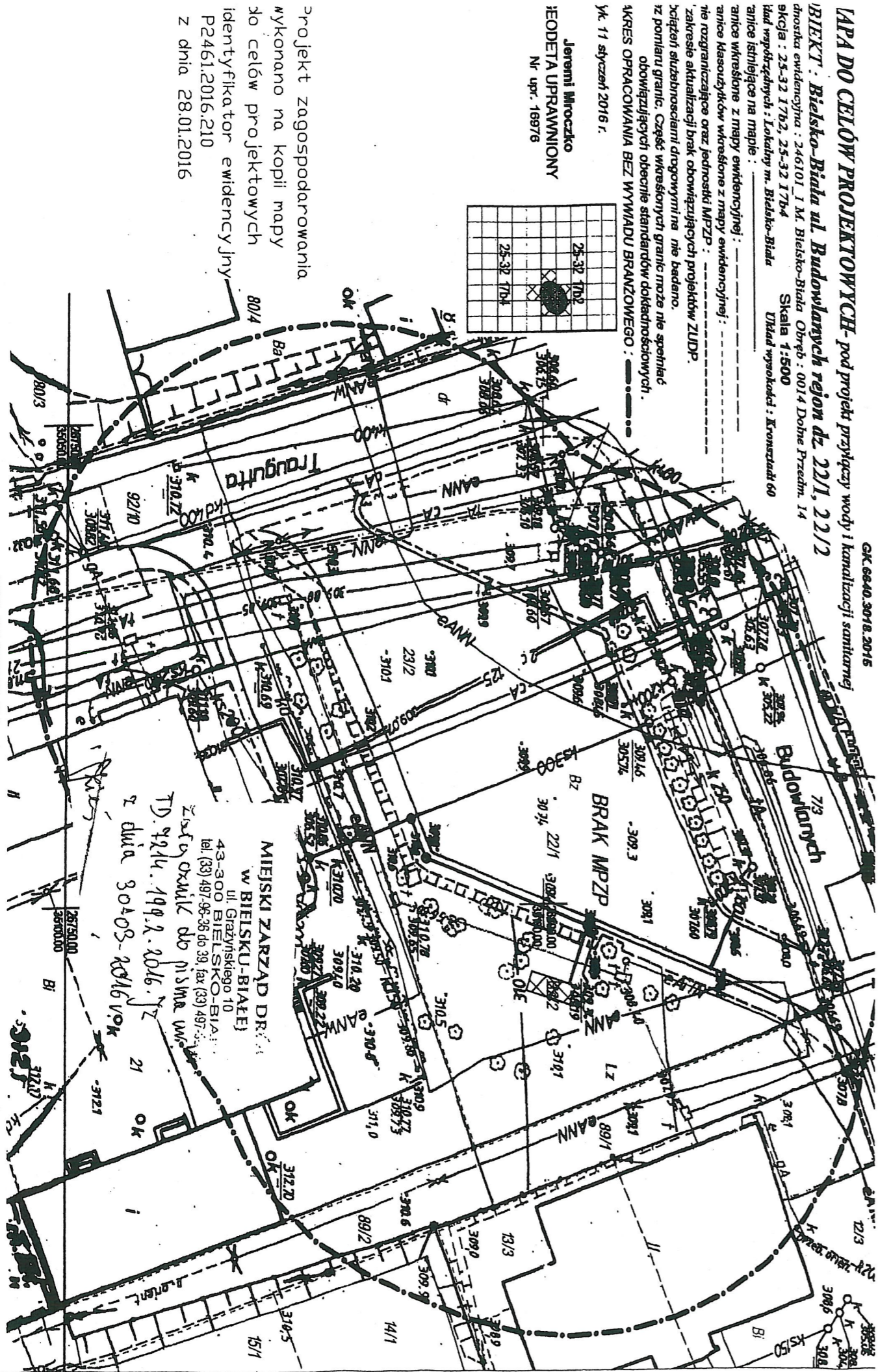
AKRES OPRAWOWANIA BEZ WYMADU BRANZOWEGO :

Yk 11 stycznia 2016 r.

Jeremi Mroczko

JEODETA UPRAWNIIONY

Nr upr. 16976



DANE PROJEKTOWANEGO WODOCIĄGU:

odcinek	dlugość [m]	matn.	średnica
W - Bs	46,19	PE100RC PN16 SDR11	Dz=40mm

Projekt zagospodarowania wykonano na kopii mapy do celów projektowych identyfikikator ewidencyjny P2461.2016.210 z dnia 28.01.2016

MIEJSKI ZARZĄD DRÓG W BIELSKU-BIAŁYM
ul. Gajnyńskiego 10
43-300 BIELSKO-BIAŁA
tel. (33) 497-96-36 do 39, fax (33) 497-96-36
Załącznik do pisma WWA z dnia 30.03.2016 r.
TD 9244.199.2.2016.12
21

Prezydent Miasta Bielska-Białej

Miejski Zarząd Dróg w Bielsku-Białej
ul. Grażyńskiego 10



TD.7214.199.1.2016.JZ

DECYZJA

Na podstawie art. 39 ust. 3 i 3a, art. 21 ust 1 i 1a z dnia 21.03.1985 r. o drogach publicznych (Dz. U. z 2015r. poz. 460 z późniejszymi zmianami), rozporządzenia Nr 26/98 Wojewody Bielskiego z dnia 30 grudnia 1998 r. w sprawie zaliczenia dróg na terenie Gminy Bielsko-Biała do kategorii dróg lokalnych miejskich (Dz. U. Nr 24/98, poz. 399 ze zm.) oraz rozporządzenia Rady Ministrów z dnia 15.12.1998 r. w sprawie ustalenia wykazu dróg krajowych i wojewódzkich (Dz. U. nr 160 poz. 1071), art. 103 ust. 3 ustawy z dnia 13 października 1998 r. Przepisy wprowadzające ustawy reformujące administrację publiczną (Dz. U. Nr 133, poz. 872 z późniejszymi zmianami) i art. 104 ustawy z dnia 14.06.1960r. – kodeks postępowania administracyjnego (Dz. U. z 2013r. poz. 267 - z późniejszymi zmianami), statutu MZD (Uchwała Nr LXII/1992/2006 Rady Miejskiej w Bielsku-Białej z dnia 19 września 2006r.) oraz pełnomocnictwa z dnia 28.02.2006r. Prezydenta Miasta Bielska-Białej /ON. II-0113/47/06 dla Dyrektora MZD do wydawania decyzji administracyjnych i postanowień.

Po rozpatrzeniu wniosku Strony:

Miejski Zakład Komunikacyjny
w Bielsku-Białej
ul. Długa 50
43-309 Bielsko-Biała

W sprawie: **zezwolenia na lokalizację infrastruktury technicznej niezwiązanej z funkcjonowaniem drogi**

ZEZWAŁAM

1. na lokalizację przyłącza wody PE 100RC PN SDR11 Dz=40mm o długości 11,0 m (w dz. dr 7/3) na działkę pgr 22/2 w pasie drogowym drogi powiatowej ulicy Budowlanych w Bielsku-Białej.
2. Lokalizacja, może nastąpić zgodnie z: rysunkiem planu zagospodarowania do projektu „Projekt budowlany przyłącza wodociągowego i kanalizacyjnego do budynku socjalnego przy ul. Budowlanych w Bielsku-Białej, dz. 22/2” autorstwa P.U.H. „INSTALZBYT” Józef Pysz ul. Wspólna 46a, 43-318 Bielsko-Biała, projektował: mgr inż. Elżbieta Stec-Chopiak z dnia grudzień 2015r. r.

Odcinek trasy przyłącza wodociągowego, należy wykonać bezwypokowo tzn. bez naruszenia konstrukcji jezdni od istniejącego wodociągu wB do projektowanego budynku socjalnego, lokalizowanego na działce inwestora.

3. Inne warunki umieszczenia infrastruktury:
 - 3.1. przejście poprzeczne przez jezdnię i wjazd na rejon pętli autobusowej dot. dz. pgr 7/3, wykonać przewiertem sterowanym na głębokości, dowiązując się do rzędnej istniejącej sieci wodociągowej
 - 3.2. po zakończeniu robót wykop (w miejscu włączenia do istn. sieci), odtworzyć materiałem kamiennym, przyjmując obciążenie ruchem KR2

- 3.3. nawierzchnię asfaltową, ułożyć pasem szerokości min. 2,0 m z mieszanki AC11 w warstwie ścieralnej z betonu asfaltowego

UZASADNIENIE

Po rozpatrzeniu wniosku firmy projektowej P.U.H. „INSTALZBYT” Józef Pysz ul. Wspólna 46a, 43-318 Bielsko-Biała (pełnomocnictwo w załączeniu) w imieniu inwestora w uznaniu zarządcy drogi w niniejszej sprawie w dniu wydania przedmiotowej decyzji zachodzą przesłanki określone w art. 39 ust 3 ust., uzasadniające wyrażenie zgody na zlokalizowania w pasie drogowym ulicy **Budowlanych**. Lokalizacja nie powinna wpływać negatywnie na funkcjonowanie układu drogowego pod warunkiem zachowania przez stronę wnioskującą wyżej wymienionych warunków.

UWAGA!

Dalszy odcinek trasy po działce pgr 22/1, zostanie uzgodniony przez Miejski Zarząd Dróg w formie pisma. W/w działka przejęta w trwałą zarząd na rzecz tut. Zarządu w Bielsku-Białej.

POUCZENIE

1. Od niniejszej decyzji służy odwołanie do Samorządowego Kolegium Odwoławczego w Bielsku-Białej za moim pośrednictwem w terminie 14 dni od dnia doręczenia.
2. Ponadto informujemy, że przed przystąpieniem do prowadzenia robót Inwestor zobowiązany jest do uzyskania:
 - 2.1. Pozwoleń na prowadzenie robót zgodnie z Prawem Budowlanym
 - 2.2. Zezwolenia zarządcy drogi na umieszczenia w/w urządzenia w pasie drogowym na podstawie art. 40 ust 1 i 2 pkt 2 ustawy z dnia 21 marca 1985r. o drogach publicznych.
 - 2.3. Zezwolenia zarządcy drogi na prowadzenie robót w pasie drogowym na podstawie art. 40 ust 1 i 2 pkt 1 ustawy z dnia 21 marca 1985r. o drogach publicznych.
Wniosek w tej sprawie należy złożyć do tut. Zarządu z uwzględnieniem Rozporządzenia Rady Ministrów z dnia 1 czerwca 2014r. w sprawie określenia warunków udzielenia zezwoleń na zajęcie pasa drogowego (Dz.U. 2004 nr 140 poz. 1481z późn. zm).
3. Zgodnie z art. 39 ust.4 ustawy z dnia 21 marca 1985r. o drogach publicznych, utrzymanie urządzenia, obiektu, należy do jego posiadacza.
4. Zgodnie z art. 39 ust. 5 ustawy z dnia 21 marca 1985 r. o drogach publicznych, jeżeli budowa, przebudowa lub remont drogi wymaga przełożenia urządzenia lub obiektu, o którym mowa w ust. 3, koszt tego przełożenia ponosi jego właściciel.
5. Niniejsza decyzja nie jest równoznaczna z prawem do dysponowania nieruchomością na cele budowlane związane w rozumieniu prawa budowlanego art. 32 ust 4 pkt. 2.

Decyzja ważna 2 lata od daty wydania.

Z upoważnienia Prezydenta Miasta

Otrzymują:

- 1/adresat
- 2/ MZD.TD a/a
- 3/ MZD.GIZ – do wiadomości

DYREKTOR

inż. Wojciech Waluś

MAPA DO CELÓW PROJEKTOWYCH - pod projekt przyłączenia do sieci wodociągowej i kanalizacji sanitarnej
BIEKT : Bielsko-Biala ul. Budowlanych rejon dz. 22/1-22/2

adresista ewidencyjna : 246101, I M. Bielsko-Biala Obręb : 0014 Dolne Przedm. 14
 skala : 1:500

określenie granic : Lokalne m. Bielsko-Biala
 Układ wysokości : Kronstadt 60

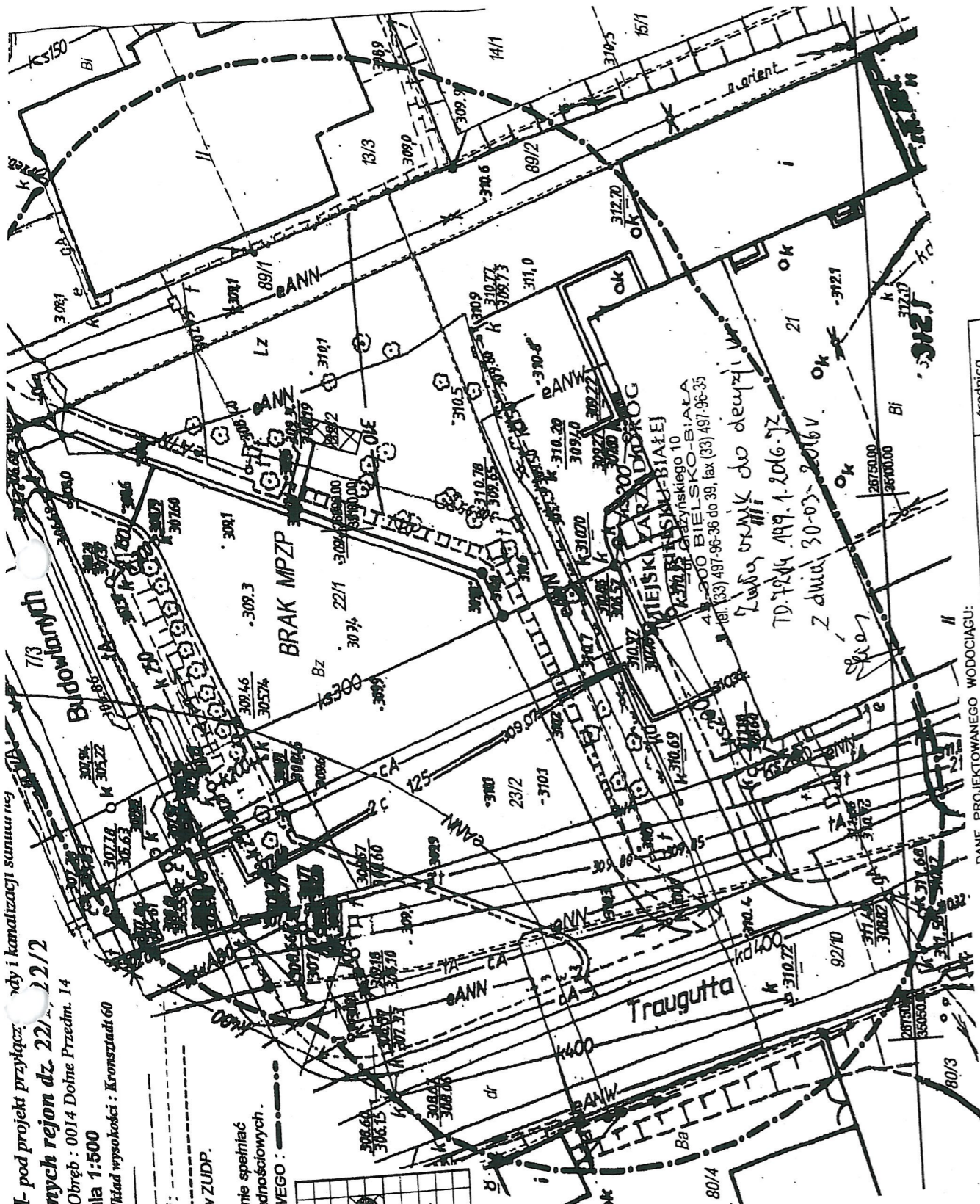
Granice istniejące na mapie :
 granice wkręcone z mapy ewidencyjnej :
 granice klasycyzujące oraz jednostki MPZP :
 w zakresie aktualizacji brak obowiązujących projektów ZUDP.
 Obciążenia służebnościami drogowymi nie spełniają
 Bez pomiaru granic. Część wkręconych granic może nie spełniać
 obowiązujących obecnie standardów dokładnościowych.

ZAKRES OPRACOWANIA BEZ WYMIARU BRANZOWEGO :

Wzrost 11 stycznia 2016 r.

Jeremi Mitroczo
 GEODETA UPRAWNIONY

Nr upr. 16976



Projekt zagospodarowania
 wykonano na kopii mapy
 do celów projektowych
 identyfikator ewidencyjny
 P2461.2016.210
 z dnia 28.01.2016

DANE PROJEKTOWANEGO WODOCIĄGU:

odcinek	średnica	material	średnica
W - Bs	46,19	PE100RC PN16 SDR11	Dz=40mm

..... 0070407A KANALIZACJI SANITARNEJ

Bielsko-Biała, dnia 21 kwietnia 2016r.

MGR.6852.31.2016.BJ

Miejski Zakład Komunikacyjny
ul. Długa 50
43-309 Bielsko-Biała

W odpowiedzi na wniosek w sprawie uzyskania zgody na czasowe zajęcie nieruchomości ozn. jako dz. 22/2 obręb Dolne Przedmieście 14 w celu przeprowadzenia przyłącza kanalizacji sanitarnej oraz przyłącza wodociągowego do obiektu socjalnego zlokalizowanego na działce 22/2 położonej przy ul. Budowlanych, zgodnie z § 4 Zarządzenia nr ON.0050.134.2015.MGR Prezydenta Miasta Bielska-Białej z dnia 10 lutego 2015r. - wyrażam zgodę na zajęcie ww. terenu gminnego dla wykonania wnioskowanej inwestycji.

Informuję, że powyższe prace należy wykonać zgodnie z projektem sporządzonym przez mgr inż. Elżbietę Stec-Chopiak, z grudnia 2015r.

Po zakończeniu robót teren gminny należy uporządkować i przywrócić do stanu poprzedniego.

Jednocześnie wyjaśniam, że Miejski Zarząd Dróg w Bielsku-Białej jest uprawniony do wyrażenia zgody na zajęcie działki 7/3 – położonej w obszarze pasa drogowego ul. Budowlanych oraz dz. 22/2 - stanowiącej własność Gminy Bielsko-Biała oddanej w trwały zarząd na Jego rzecz.

Załącznik 1 egz.

- plan sytuacyjny z grudnia 2015r.

otrzymują:

1. adresat
2. P.U.H. „Instalzbyt” Józef Pysz
ul. Wspólna 46 a
43-318 Bielsko-Biała
3. a/a

Z up. PREZYDENTA MIASTA


Waldemar Jedrusiński
ZASTĘPCA PREZYDENTA

Kopia z mapy ewidencyjnej


Skala 1:1000



- proj. kanalizacja sanitarna
- proj. wodociąg
- istn. wodociąg
- istn. kanalizacja


proj. budynek socjalny

Dane ewidencyjne dotyczące części granic przedstawionych na niniejszej mapie określone zostały na podstawie mapy katastralnej w skali 1:2880, wykonanej ok. 1840 r. Nie spełniają one pod względem dokładności kryteriów obowiązujących obecnie standardów technicznych /886 z Dz.U. nr 38, p.n.z. 45.4 z 2001 r./

Poświadczą się zgodność niniejszej kopii z treścią materiału państwowego zasobu geodezyjnego i kartograficznego	
Organ prowadzący państwowy zasób geodezyjny i kartograficzny	Pracownicy Miasta Bielska-Białej
Nazwa materiału zasobu	MAPA EWIDENCYJNA
Identyfikator ewidencyjny materiału zasobu	P.2461. 2014. 214
Data wykonania kopii	30 11 2015
Imię, nazwisko i podpis osoby reprezentującej organ	Z upoważnienia Prezydenta Miasta 

NIERUCHOMOŚĆ GRUNTOWA

Dział I-O	Dział I-Sp	Dział II	Dział III	Dział IV
DZIAŁ I-O - OZNACZENIE NIERUCHOMOŚCI				

Numer bieżący nieruchomości	2	Nr podstawy wpisu	5
-----------------------------	---	-------------------	---

Działy ewidencyjne

Lp. 1.	---			Nr podstawy wpisu
Numer działki	7/3			1, 2, 3
Identyfikator działki	246101_1.0014.7/3			
Obręb ewidencyjny (numer, nazwa)	0014, DOLNE PRZEDMIEŚCIE			
Położenie (numer porządkowy / województwo, gmina, miejscowość)	Lp. 1.	1	ŚLĄSKIE, BIELSKO-BIAŁA M., BIELSKO-BIAŁA	
Sposób korzystania	DR - DROGI			
Numer księgi dawnej	Lp. 1.	LWH 149 GM. KAT. DOLNE PRZEDMIEŚCIE		
Lp. 2.	---			Nr podstawy wpisu
Numer działki	7/7			1, 2, 3
Identyfikator działki	246101_1.0014.7/7			
Obręb ewidencyjny (numer, nazwa)	0014, DOLNE PRZEDMIEŚCIE			
Położenie (numer porządkowy / województwo, gmina, miejscowość)	Lp. 1.	1	ŚLĄSKIE, BIELSKO-BIAŁA M., BIELSKO-BIAŁA	
Sposób korzystania	WP - GRUNTY POD WODAMI POWIERZCHNIOWYMI PŁYNAĆMI			
Numer księgi dawnej	Lp. 1.	LWH 149 GM. KAT. DOLNE PRZEDMIEŚCIE		

Obszar całej nieruchomości	0,1288 HA	Nr podstawy wpisu	5
----------------------------	-----------	-------------------	---

DOKUMENTY BĘDĄCE PODSTAWĄ WPISU / DANE O WNIOSKU

Nr podstawy wpisu	
1	WYPIS Z REJESTRU GRUNTÓW , 2011-11-16, PREZYDENT MIASTA BIELSKA-BIAŁEJ, BIELSKO-BIAŁA; 4, BB1B/00136362/4 (podstawa oznaczenia, data sporządzenia, nazwa organu, siedziba organu; położenie dokumentu - numer karty akt, położenie dokumentu - numer księgi wieczystej) DZ. KW./BB1B/00013946/12/001, 2012-07-24 09:45:57, 2012-08-01-13.14.01.252859, NIE, 2-3, BB1B/00136362/4 (rodzaj i numer dziennika, chwila wpływu, chwila wpisu, czy z urzędu, położenie wniosku - numer karty akt, położenie wniosku - numer księgi)
2	WYPIS Z REJESTRU GRUNTÓW , 2011-11-16, PREZYDENT MIASTA BIELSKA-BIAŁEJ, BIELSKO-BIAŁA; 6, BB1B/00136362/4 (podstawa oznaczenia, data sporządzenia, nazwa organu, siedziba organu; położenie dokumentu - numer karty akt, położenie dokumentu - numer księgi wieczystej) DZ. KW./BB1B/00013946/12/001, 2012-07-24 09:45:57, 2012-08-01-13.14.01.252859, NIE, 2-3, BB1B/00136362/4 (rodzaj i numer dziennika, chwila wpływu, chwila wpisu, czy z urzędu, położenie wniosku - numer karty akt, położenie wniosku - numer księgi)
3	WYPIS Z REJESTRU GRUNTÓW , 2011-11-16, PREZYDENT MIASTA BIELSKA-BIAŁEJ, BIELSKO-BIAŁA; 8, BB1B/00136362/4 (podstawa oznaczenia, data sporządzenia, nazwa organu, siedziba organu; położenie dokumentu - numer karty akt, położenie dokumentu - numer księgi wieczystej) DZ. KW./BB1B/00013946/12/001, 2012-07-24 09:45:57, 2012-08-01-13.14.01.252859, NIE, 2-3, BB1B/00136362/4 (rodzaj i numer dziennika, chwila wpływu, chwila wpisu, czy z urzędu, położenie wniosku - numer karty akt, położenie wniosku - numer księgi)
5	WYPIS Z REJESTRU GRUNTÓW , 2014-11-25, PREZYDENT MIASTA BIELSKA-BIAŁEJ, BIELSKO-BIAŁA; 5, BB1B/00142263/5 (podstawa oznaczenia, data sporządzenia, nazwa organu, siedziba organu; położenie dokumentu - numer karty akt, położenie dokumentu - numer księgi wieczystej) DZ. KW./BB1B/00020894/14/001, 2014-11-26 12:03:07, 2015-01-13-15.04.14.613830, NIE, 2-3, BB1B/00142263/5 (rodzaj i numer dziennika, chwila wpływu, chwila wpisu, czy z urzędu, położenie wniosku - numer karty akt, położenie wniosku - numer księgi)

Powrót

NIERUCHOMOŚĆ GRUNTOWA

Dział I-O	Dział I-Sp	Dział II	Dział III	Dział IV
DZIAŁ II - WŁASNOŚĆ				

Właściciele

Lp. 1.	---			Nr podstawy wpisu
Lista wskazań udziałów w prawie (numer udziału w prawie/ wielkość udziału/rodzaj wspólności)	Lp. 1.	1	1 / 1	4
Skarb Państwa (Nazwa, siedziba, REGON)	SKARB PAŃSTWA - PREZYDENT MIASTA BELSKA-BIAŁEJ, BIELSKO-BIAŁA, 00051566100000			
Rola instytucji	ORGAN REPREZENTUJĄCY SKARB PAŃSTWA			

DOKUMENTY BĘDĄCE PODSTAWĄ WPISU / DANE O WNIOSKU

Nr podstawy wpisu	
4	PRAWO WŁASNOŚCI PRZENIESIONE Z LWH 149 GMINA KAT. DOLNE PRZEDMIEŚCIE (wskazanie podstawy) DZ. KW./BB1B/00013946/12/001, 2012-07-24 09:45:57, 2012-08-01-13.14.01.252859, NIE, 2-3, BB1B/00136362/4 (rodzaj i numer dziennika, chwila wpływu, chwila wpisu, czy z urzędu, położenie wniosku - numer karty akt, położenie wniosku - numer księgi)

Powrót

WYPIS Z REJESTRU GRUNTÓW - DZIAŁKA 22/2

Obręb: Dolne Przedm. 14 *Jedn. rejestr.:* 246101_1.0014.G133
Identyfikator: 246101_1.0014.22/2 *Ulica:*
Pow. ew.: 711 *Kod, miejsc.:*
Województwo: śląskie *Wydruk z dnia:* 18.12.2015
Powiat: Bielsko-Biała *Uwagi:*
Gmina: Bielsko-Biała

Własność	Adres	Udział
GMINA BIELSKO-BIAŁA	Plac Ratuszowy 1; 43-300 Bielsko-Biała	1/1

KLASOUŻYTKI

Sposób zagospod.	Rodzaj użytku	Klasa bonitacyjna	Powierzchnia ewidencyjna
Bz			711
<i>Suma powierzchni:</i>			711

DOKUMENTY

Typ	Rodzaj	Data dok.	Sygnatura	Nazwa sądu rejonowego	Opis dokumentu
Podstawa własności lub władania	Księga wieczysta		BB1B/00065651/ 8		

WYPIS Z REJESTRU GRUNTÓW - DZIAŁKA 22/1

Obręb: Dolne Przedm. 14 *Jedn. rejestr.:* 246101_1.0014.G108
Identyfikator: 246101_1.0014.22/1 *Ulica:*
Pow. ew.: 895 *Kod, miejsc.:*
Województwo: śląskie *Wydruk z dnia:* 18.12.2015
Powiat: Bielsko-Biała *Uwagi:*
Gmina: Bielsko-Biała

Własność	Adres	Udział
GMINA BIELSKO-BIAŁA	Plac Ratuszowy 1; 43-300 Bielsko-Biała	1/1

Władający	Adres	Rodzaj władania	Udział
MIEJSKI ZARZĄD DRÓG	Grażyńskiego Michała 10; 43-300 Bielsko-Biała	trwały zarząd lub zarząd	1/1

KLASOUŻYTKI

Sposób zagospod.	Rodzaj użytku	Klasa bonitacyjna	Powierzchnia ewidencyjna
Bz			895
<i>Suma powierzchni:</i>			895

DOKUMENTY

Typ	Rodzaj	Data dok.	Sygnatura	Nazwa sądu rejonowego	Opis dokumentu
Podstawa własności lub władania	Księga wieczysta		BB1B/00065651/8		

Licencja określająca zakres uprawnień licencjobiorcy, innego niż wykonawca prac geodezyjnych lub prac kartograficznych podlegających obowiązkowi zgłaszania, do wykorzystywania udostępnionych materiałów zasobu

Bielsko-Biała, 2015-12-07

Licencja nr GK.6642.10800.2015_2461_CL1

1. Nazwa organu wydającego licencję: Miasto Bielsko-Biała - Urząd Miejski
w Bielsku-Białej
Wydział Geodezji i Kartografii

2. Licencjobiorca: P.U.H "INSTALZBYT" Józef Pysz
43-318 BIELSKO-BIAŁA, ul. Wspólna 46a

3. Informacje o materiałach zasobu, których dotyczy licencja:

Lp.	Nazwa materiału zasobu	Identyfikator materiału zasobu	Data wykonania kopii	Określenie obszaru/objektu, do którego odnosi się licencja 1)
1.	Zbiór danych bazy danych EGiB	246101_1.0001.785/20 246101_1.0001.785/23 246101_1.0001.788/4 246101_1.0001.788/7 246101_1.0001.792/8 246101_1.0001.832/5 246101_1.0001.939/1 246101_1.0014.21 246101_1.0014.22/1 246101_1.0014.22/2 246101_1.0014.23/2 246101_1.0014.73 246101_1.0014.92/10	2015-12-07	Aleksandrowice Dolna Przedm. 14
2.	Zbiór danych bazy danych EGiB - dotyczący podmiotów wykazanych w ewidencji gruntów i budynków	246101_1.0001.847/6	2015-12-07	Aleksandrowice
3.	Zbiór danych bazy danych EGiB - działki (opisowe i geometryczne)	246101_1.0001.847/6	2015-12-07	Aleksandrowice

4. Niniejsza licencja upoważnia licencjobiorcę, wymienionego w pkt 2, lub ustanowione przez licencjobiorcę podmioty do wykorzystywania, wyszczególnionych w pkt 3 materiałów zasobu¹⁾ „dla potrzeb własnych lub związanych z działalnością gospodarczą lub w celu publikacji w sieci Internet pochodnych materiałów zasobu w postaci: map, kartogramów, kartodiagramów lub innych opracowań kartograficznych, których treścią są informacje pochodzące z materiałów zasobu oraz informacje dodane przez licencjobiorcę w taki sposób, że nie można rozdzielić tych informacji, zwane dalej „pochodnymi materiałów zasobu”, a także przetworzonych do postaci elektronicznej materiałów zasobu udostępnionych w postaci nieelektronicznej - z następującymi ograniczeniami:

- a) maksymalna liczba urządzeń, na których mogą być przetwarzane materiały zasobu lub ich pochodne, z wyłączeniem publikacji w sieci Internet, – 10,
- b) łączny maksymalny nakład drukowanych lub kopii elektronicznych materiałów zasobu lub ich pochodnych w przeliczeniu na arkusze formatu A4 – 500,
- c) sposób publikacji w sieci Internet – pojedynczy obraz statyczny o rozmiarze maksymalnym do 1 000 000 pikseli.”

5. Nie narusza licencji udostępnianie materiałów zasobu przez licencjobiorcę innym podmiotom dla realizacji celu i w granicach uprawnień określonych w ust. 4.

.....
(podpis organu lub upoważnionej osoby
albo informacje, o których mowa w § 2 ust. 3 rozporządzenia)

„Zgodnie z art. 40e ust. 2 ustawy samodzielnie wydrukowany Dokument Obliczenia Opłaty nie wymaga podpisu organu lub upoważnionego pracownika oraz pieczęci urzędowej”

POUCZENIE

Zgodnie z art. 48a ust. 1 ustawy z dnia 17 maja 1989 r. - Prawo geodezyjne i kartograficzne (Dz. U. z 2010 r., Nr 193, poz. 1287 z późn. zm.) kto wykorzystuje materiały zasobu bez wymaganej licencji lub niezgodnie z warunkami licencji, lub udostępnia je wbrew postanowieniom licencji osobom trzecim, podlega karze pieniężnej w wysokości dziesięciokrotności opłaty, za udostępnienie tych materiałów.

SLK/OKK/7131/2020/07

Katowice, dnia 20 grudnia 2007 r.

DECYZJA

Na podstawie art. 24 ust. 1 pkt 2 ustawy z dnia 15 grudnia 2000 r. o samorządach zawodowych architektów, inżynierów budownictwa oraz urbanistów (Dz.U. z 2001 r. Nr 5, poz. 42 z późn. zm.), art. 13 ust. 1 pkt 1 i ust. 2, art. 14 ust. 1 pkt 4 ustawy z dnia 7 lipca 1994 r. Prawo budowlane (Dz.U. z 2006 r. Nr 156, poz. 1118 z późn. zm.) oraz § 11 ust. 1 pkt 1 rozporządzenia Ministra Transportu i Budownictwa z dnia 28 kwietnia 2006 r. w sprawie samodzielnych funkcji technicznych w budownictwie (Dz.U. z 2006 r. Nr 83, poz. 578 z późn. zm.) w związku z art. 104 Kodeksu postępowania administracyjnego (Dz.U. z 2000 r. Nr 98, poz. 1071 z późn. zm.)

Okręgowa Komisja Kwalifikacyjna Śl.OiIB
n a d a j e

Panu(i) Elżbiecie Stec - Chopiak
Mgr inż. inżynierii środowiska
ur. dnia 14 kwietnia 1971 w Bielsku - Białej

UPRAWNIENIA BUDOWLANE
numer ewidencyjny SLK/2020/POOS/07

do projektowania bez ograniczeń
w specjalności instalacyjnej w zakresie sieci, instalacji i urządzeń ciepłych,
wentylacyjnych, gazowych, wodociągowych i kanalizacyjnych

UZASADNIENIE

Okręgowa Komisja Kwalifikacyjna Śląskiej Okręgowej Izby Inżynierów Budownictwa w Katowicach na podstawie protokołów z postępowania kwalifikacyjnego oraz z przeprowadzonego egzaminu, stwierdziła, że Pan(i) Elżbieta Stec - Chopiak posiada wymagane prawem wykształcenie i praktykę zawodową oraz uzyskał(a) pozytywny wynik egzaminu - konieczne do uzyskania uprawnień budowlanych do projektowania bez ograniczeń w specjalności instalacyjnej w zakresie sieci, instalacji i urządzeń ciepłych, wentylacyjnych, gazowych, wodociągowych i kanalizacyjnych.

Szczegółowy zakres uprawnień jest określony na odwołanie niniejszej decyzji.

Pouczenie




1. Zgodnie z art. 12 ust. 7 w/w ustawy Prawo budowlane – podstawę do wykonywania samodzielnych funkcji technicznych w budownictwie stanowi wpis do centralnego rejestru Głównego Inspektora Nadzoru Budowlanego oraz wpis na listę członków właściwej izby samorządu zawodowego.
2. Od niniejszej decyzji służy odwołanie do Krajowej Komisji Kwalifikacyjnej Polskiej Izby Inżynierów Budownictwa w Warszawie, za pośrednictwem Okręgowej Komisji Kwalifikacyjnej Śl.OiIB w Katowicach w terminie 14 dni od dnia jej doręczenia.

Otrzymują:

1. Pan(i) Elżbieta Stec - Chopiak
Ks. Londzina 26
43-516 Zabrzeg
2. Okręgowa Rada Izby
3. Główny Inspektor
Nadzoru Budowlanego
4. a/a



Skład orzekający OKK


1. 
Mgr inż. Zbigniew Dzierżewicz
2. 
Mgr inż. Bolesław Jurkiewicz
3. 
Mgr inż. Tadeusz Lipiński


zakres:

Na podstawie art. 12 ust. 1 pkt 1 i art. 13 ust. 4 Prawa budowlanego w związku z § 23 ust. 1 rozporządzenia Ministra Transportu i Budownictwa z dnia 28 kwietnia 2006 r. w sprawie samodzielnych funkcji technicznych w budownictwie Pan(i) **Elżbieta Stec - Chopiak** jest uprawniony(a) w specjalności **instalacyjnej w zakresie sieci, instalacji i urządzeń ciepłych, wentylacyjnych, gazowych, wodociągowych i kanalizacyjnych** do:

- 1) projektowania obiektów budowlanych, takich jak sieci i instalacje ciepłe, wentylacyjne, gazowe, wodociągowe i kanalizacyjne z doбором właściwych urządzeń w projekcie budowlanym;
- 2) sprawdzania projektów budowlanych i sprawowania nadzoru autorskiego;
- 3) sprawowania kontroli technicznej utrzymania obiektów budowlanych z zastrzeżeniem art. 62 ust. 5 ustawy
bez ograniczeń.

Zgodnie z § 15 rozporządzenia Ministra Transportu i Budownictwa z dnia 28 kwietnia 2006 r. w sprawie samodzielnych funkcji technicznych w budownictwie niniejsze uprawnienia uprawniają do sporządzania projektów zagospodarowania działki lub terenu w zakresie w/w specjalności.

PRZEWODNICZĄCY
OKRĘGOWEJ KOMISJI KWALIFIKACYJNEJ
ŚLĄSKIEJ OKRĘGOWEJ ZBYTNIKÓW BUDOWNICTWA

mgr inż. Zbigniew Dziemczak



P O L S K A
I Z B A
I N Ż Y N I E R Ó W
B U D O W N I C T W A

Zaświadczenie

o numerze weryfikacyjnym:

SLK-RPF-VNQ-353 *

Pani Elżbieta Stec - Chopiak o numerze ewidencyjnym SLK/IS/5211/08
adres zamieszkania ul. Ks. Londzina 26, 43-516 Zabrzeg
jest członkiem Śląskiej Okręgowej Izby Inżynierów Budownictwa i posiada wymagane
ubezpieczenie od odpowiedzialności cywilnej.
Niniejsze zaświadczenie jest ważne do dnia 2017-01-31.

Zaświadczenie zostało wygenerowane elektronicznie i opatrzone bezpiecznym podpisem elektronicznym
weryfikowanym przy pomocy ważnego kwalifikowanego certyfikatu w dniu 2016-01-21 roku przez:

Franciszek Buszka, Przewodniczący Rady Śląskiej Okręgowej Izby Inżynierów Budownictwa.

(Zgodnie art. 5 ust. 2 ustawy z dnia 18 września 2001 r. o podpisie elektronicznym (Dz. U. 2001 Nr 150 poz. 1450) dane w postaci
elektronicznej opatrzone bezpiecznym podpisem elektronicznym weryfikowanym przy pomocy ważnego kwalifikowanego certyfikatu są
równoważne pod względem skutków prawnych dokumentom opatrzonym podpisami własnoręcznymi.)

* Weryfikację poprawności danych w niniejszym zaświadczeniu można sprawdzić za pomocą numeru weryfikacyjnego zaświadczenia na
stronie Polskiej Izby Inżynierów Budownictwa www.pilb.org.pl lub kontaktując się z Biurem właściwej Okręgowej Izby Inżynierów
Budownictwa.

